

Презентация №1

«Малый маршрут по Природному парку Оленьи ручьи»

Организатор:

Воспитатель МАДОУ- детского сада
№ 553

Старшей группы «Кнопочки»-
Астафьева Наталья Владимировна

Составитель презентации:

Родитель воспитанника

Старшей группы «Кнопочки»
Шершнёва Анна Владимировна.



1.

*Пришел как-то в гости к
ребятам в детский сад
Дедушка Лесовичок.*

*Начал новости своего леса
рассказывать,*

*фотографии всякие
показывать.*



2.



*Да вот ни задача: среди всех лесных фотографий изображение Ангела затесалось.
А ребята-то внимательными оказались! И давай Старичка спрашивать, что это за Ангел такой.*

3. *«Хорошо, ребята! Расскажу вам, что за Ангел такой! Только вы внимательно слушайте!»- говорит Лесовичок.*

Это один из семи Ангелов-хранителей, установленных одновременно в сентябре 2005 года по всему Миру: на Урале в России, в Австралии, Канаде, Перу, Вануату, Мали и на Гавайях.

Их предназначение «обнять Планету и стоять на страже мира и спокойствия, защищать людей от зла, войн и терроризма.»

Говорят, если подержаться за крылья **Ангела Единой надежды** и загадать доброе, не материальное, самое сокровенное желание – то оно обязательно сбудется!

Здесь Старичок замолчал...

А ребята всё не унимались.

«Дедушка, а расскажи, где находится этот Ангел Единой надежды?»- спрашивают дети.

«Ангел-хранитель этот находится в одном особо-охраняемом природном парке «Оленьи ручьи»- начал свой рассказ Старичок.

*- Хотите пойти со мной в волшебное путешествие по Парку?
(дети согласились) Тогда – вперёд!*



4. -Посмотрите, какая карта у меня есть!

Природный парк "Оленьи ручьи" расположен на юго-западе Свердловской области, в нижнем течении реки Серга. Он создан в 1999 году в одном из самых популярных туристских районов Среднего Урала.

В центральной части парка оборудованы туристические маршруты, общая протяженность которых составляет около 40 километров.

-Кто был в этом парке?

-Почему он называется «Оленьи ручьи»?



5.

Есть красивая **легенда**, почему «Олени ручьи» носят такое название.

Когда-то давно охотники убили там олененка, и из слез оленихи-матери образовались ручьи, которые до сих пор текут по территории всего парка.

Но в действительности на одной из скал парка до сих пор сохранились рисунки древнего человека, а главным героем наскальной живописи является красный олень.

Самые распространенные тропы, проложенные в парке, называются «**большой**» и «**малый**» маршруты.

На карте **малый** маршрут отмечен красной линией.

Большой маршрут выделен желтым цветом.

- Мы пойдем своей тропой, связывающей основные достопримечательности парка, Часть Большого и Малый маршруты, пользуясь этой картой.



6.

- Вы готовы к отправлению?
- Тогда вперед на встречу приключениям!

Лесная тропа пролегает через
многовековые сосны, ельники, березы.

Здесь сохранено около 300 видов
растений, занесенных в Красную книгу.
Будьте предельно осторожны, потому что
встречаются и ядовитые растения!



7.



-Вот мы и выходим к первой достопримечательности парка.

Скала Карстовый мост находится на левом берегу реки Серги. Образована из известняка.

Высота скалы 40 метров, длина 70 метров.

8.

На скале произрастают

Астра альпийская



Ластовень степной

9.



Пырей отогнутый

10.

Под мостом слева имеется сквозная полость длиной 12 м., за счет чего скала очень похожа на мост.



Вода в реке прозрачнейшая и видно, как косяками плавают рыбки.

Просматривается каждая галечка, каждая ракушка!



11.

-Отправляемся дальше,

*но для этого пройдем по
подвесному мосту через
реку Серга на другой берег.*



*(Можно предложить детям элемент
игры – «Пройди по мостику»)*

-Прошли мост,
и помощью Карты мы
направляемся вдоль реки к
следующему интересному
месту Парка- Скале Священник.



13.

Тишина в лесу.

Но если понаблюдать и прислушаться, то можно встретить множество птиц и животных, полюбоваться насекомыми.

- *Вот посмотрите, кто это на ветке дерева?*



- это **Бородатая неясыть**.

14.

- А это кто ползет в траве?



-Это **Змея медянка**,
не бойтесь, она не представляет
опасности, так как не ядовита.

15.

- Но на лугу будьте осторожны-
среди травы встречается
ядовитая гадюка!



16.



-Посмотрите, а это, что за птица, стучит по дереву?

- Дятел пестрый.

-А вот шелестит в траве
ящерица прыткая...



17.

Поскольку парк расположен на рубеже двух зон (лесостепь и низкогорная тайга), его растительность отличается большим видовым разнообразием.

На лесных просветах, полянах, лугах при приближении к реке мы можем увидеть такие растения, как

Ветреница Дубравная



Ветреница лесная

18.

Живучка ползучая



Гвоздика широколистная

19.



Таволга Вязолистная



Герань лесная

20.


-Мы приближаемся к реке.

Обратите внимание, слева от нас виднеется

Скала Священник

Через реку мы можем пройти только в брод, здесь не глубоко!

Много маленьких рыбок плавают под ногами, лягушата, совсем крохотные!



(Элемент игры «В брод»)

21.

-Смотрите, кто это плывет в воде?

*-Это Уж.
Он безвредный.*



*-Полубуйтесь, какие стрекозы
летают над водой!.*

22.

-Следуем дальше!

-Посмотрите, кто так деревья
обгладал?

-Да, ребята – это погрызы
бобров!



В парке на реке обитают бобры,
они строят плотины из веток и
поваленных деревьев.

23.

-а это что за растение?

- Иван-чай.

Да Иван-чай- это народное название,
а еще его **Кипрей** называют.



-какое растение я заметил в траве, как оно называется?

– Пижма обыкновенная.

Пижма и Иван-чай – это лекарственные растения.

Из Иван-чая напиток вкусный заваривают и пьют зимой!

24.

По пути нам попадется **Ковыль
Перистый**




Герань лесная.

25.

Продолжаем наш путь по тропам
Парка...

Поднимаемся по склонам берега
реки к **Скале Светлая**



На скале расположена смотровая
площадка с которой открывается
удивительный пейзаж на долину реки.

Река Серга одна из самых чистых и
красивых малых рек Среднего Урала.

Её длина от источников до устья
составляет 110 км.

Возраст речной долины составляет
около 80 млн. лет.

26.

На скалах реки Серга произрастает около 30 редких и исчезающих видов растений, такие, как **Ластовень степной**



Спирея городчатая



Прострел(Сон трава) это весенний первоцвет!

27.

На склонах скал можно увидеть

Тимьян (Богородская трава)

О как его цветы и листья вкусно пахнут! А как он полезен в настое против кашля!



Гвоздика Травянка покрывает
иногда склоны розовым ковром!

28.

А еще с этой скалы можно
увидеть **Ангела Единой
надежды.**



29.

*Полюбовались?
Пойдемте дальше и посмотрим
на Ангела поближе...*




30.

*Приближаемся еще к одному
примечательному месту-
Целующиеся скалы*

Уровень воды в реке давным-давно был выше. Путем работы воды и разрушения камня образовались две каменные глыбы, отдаленно напоминающие два лица человека носами обращенные друг к другу.


- Правда похоже на поцелуй двух скал?



31.

По специально оборудованному трапу идёт спуск через Целующиеся скалы к Ангелу Единой Надежды.


Спустимся к Ангелу.



32.

Продолжаем наш поход...

*проходим через **Каприлянов мост**.*




И движемся дальше



33.

В чаще леса можно встретить
Глухаря

Зайца



Лису



Тетерева



Рябчика



34.

В Парке Оленьи ручьи много родников и ручьев с холодной и чистой водой.

Вот к одному из них мы выходим.



В жаркую погоду усталый путник может отведать родниковой воды и заполнить ею фляжку.

35. У ручьев часто можно заметить такие лесные растения, как:


Лилия Кудреватая



Дремлик тёмно-красный



Колокольчик широколистный



Венерин Башмачок крупноцветковый

36.

А вот обратите внимание, какая сосна древняя растет у ручья! Какие у неё большие выпирающие из земли корни!



Есть на территории парка Бортевая сосна.


100 лет назад в этой сосне было прорублено дупло, которое стало ульем для лесных пчел.

Чтобы обхватить ее ствол, надо нескольких человек, взявшихся за руки.

37.

Отправляемся дальше...

Тропы на Оленьих ручьях разные. Одни широкие среди лесных зарослей, другие узенькие.




На скалах, чтобы удобнее было идти по маршруту тропы оборудуют деревянными настилами, металлическими укреплениями-навесами, мостиками, лесенками.

И вот по такому укреплению-мостику мы приближаемся к Интересной скале.

38.

Название которой **Дыроватый
камень**



-Ребята, как вы считаете, почему у скалы такое название?

39.

Расположен **Дыроватый камень** на правом берегу реки Серги.

Памятник представляет собой величественную известняковую арку, одним концом уходящая в речное русло.

Высота просвета арки около 5 метров.

На южном склоне скалы произрастают редкие виды растений, занесённые в Красную книгу Свердловской области.

Если мы посмотрим на эту скалу с другой стороны- с юга... Гляньте...

-Вам она никого не напоминает?

Да – похожа на морду лошади, которая пьет из реки воду. Есть глаза, нос и рот.

Поэтому второе название у скалы Дыроватый камень – это **Пьющая лошадь!**



40.

В массиве **Дыроватого камня** находится небольшая **пещера**, называемая **пещерой древнего человека**.

По данным археологических раскопок пещера являлась временным убежищем древних охотников.

Общая длина пещеры 17 м. Вот она...



Если зайти в пещеру – то даже в жаркую погоду там холодно и сыро.

А в самой глубине пещеры можно наткнуться на **Летучих мышей**, уцепившихся за каменную поверхность, висящих вниз головой.



41.

Именно тут ученые нашли огромное количество культурных слоев, самому древнему из которых насчитывается около 14 тысяч лет.

Тут были обнаружены костровища древних людей, всевозможные каменные орудия, костные останки древних животных, таких как шерстистый носорог, пещерный медведь, северный олень и мамонт.

У нас появляется удивительная возможность побывать в жилище первобытного человека.



Здесь мы, ребята, сделаем привал и поиграем в древних людей...

(Игра?)

42. На каменных стенах пещеры древние люди рисовали оленя, медведя. А ведь в Парке, чуть глубже к таежным местам, до сих пор эти животные встречаются... *(Поиграем в «Угадай животных парка»)*

Это




Бурый Медведь

Это



Марал или Благородный олень

Это



Кабан

Это



Косуля

43.



Это

Лось



Это

Рысь



Это

Норка Американская

44. *Здесь заканчивается малый маршрут, и, возможно, ваше первое серьезное путешествие по заповедным местам Урала.*



Возвращаемся к той точке, откуда начали мы свой маршрут.

От скалистого берега реки Серга мы направляемся в глубь леса.

Пройдем по трапам и ступеням скал, по тропке из деревянных спилов,

по еще одному подвесному мосту через ручей,

мимо домика на курьих ножках Бабы Яги, которая иногда в нём появляется и угощает путников сладостями и водой...



45.

*-В следующий раз, я приглашаю Вас пройти со мной по Большому маршруту и посмотреть достопримечательности другой части парка, углубиться в Таежную часть, не менее интересную!
Познакомиться с животными и растениями Большого маршрута Парка Оленьи ручьи!*



*-А сейчас давайте вспомним,
в каких интересных местах вы
побывали сегодня?
Какие места Парка вам больше
всего понравились?
Каких животных вы видели?
Какие растения запомнили?*

46.



Задания ребятам:

- 1) Попробуйте слепить Ангела Единой надежды из пластилина...
- 2) Расскажите родителям о путешествии по Природному парку Оленьи ручьи.
- 3) Нарисуйте рисунки запомнившихся вам мест Парка! Из них мы организуем выставку!
- 4) Соберите коллекцию фотографий (картинок) растений и животных находящихся в Парке Оленьи ручьи.

А я, Старичок Лесовичок, ненадолго прощаюсь с Вами!

Мне было очень приятно путешествовать с такими любознательными ребятами!

Думаю, следующее путешествие по Большому маршруту парка будет таким же интересным и познавательным!

До скорой встречи!